VILLE D'ANDENNE

EXTRAIT DU REGISTRE AUX DELIBERATIONS DU CONSEIL COMMUNAL

SEANCE DU 13 JUILLET 2020

Présent(e)s :

M. Claude EERDEKENS, Bourgmestre
MM. Vincent SAMPAOLI, Benjamin COSTANTINI, Guy HAVELANGE, ~~Françoise LEONARD~~ et Elisabeth MALISOUX, Echevins ;

MM. Sandrine CRUSPIN, Christian BADOT, Marie-Christine MAUGUIT, Etienne SERMON, Rose SIMON-CASTELLAN, Philippe MATTART, Philippe RASQUIN, Kévin PIRARD, Christian MATTART, Françoise TARPATAKI, ~~Florence HALLEUX,~~ Martine DIEUDONNE-OLIVIER, Cassandra LUONGO, Jawad TAFRATA, ~~Kévin GOOSSENS,~~ Caroline LOMBA, ~~Emmanuelle JACQUES-STORME,~~ Christine BODART, Marie-Luce SERESSIA, Natacha FRANCOIS, Gwendoline WILLIQUET, Damien LOUIS et Hugues DOUMONT, Conseillers communaux ;

M. Pascal TERWAGNE, Directeur général faisant fonction

Présidence pour ce point : M. Philippe RASQUIN

9.3. OBJET : PATRIMOINE – COUTISSE : Lieu dit « Grosse » - Délimitation de la propriété de Monsieur Hubert DESSAIN d'avec le domaine public communal (chemin numéro 40) - Plan de bornage du 10 mars 2006 de la S.A. « BELGEO » - Approbation

Le Conseil communal,

VU les articles L 1122-20, L 1122-26 § 1er, L 1122-30 et L 1133-1 du Code de la Démocratie locale et de la Décentralisation ;

VU le décret wallon du 6 février 2014 sur la voirie communale, spécialement ses articles 32 à 35 ;

VU le procès-verbal de bornage dressé le 10 mars 2006 par la S.A. « BELGEO », Bureau de géomètres à Huy, portant délimitation de la propriété de Monsieur Hubert DESSAIN, d'avec le chemin communal numéro 40, au lieudit « Grosse », à Coutisse ;

ATTENDU qu'aux termes d'un jugement prononcé le 19 décembre 2012 par le Tribunal de Première Instance de Namur, le juge a dit pour droit que la délimitation des fonds appartenant à Monsieur Hubert DESSAIN et à sa sœur, Madame DESSAIN, doit être réalisée conformément au bornage effectué par le bureau d'études « BELGEO » (suivant tracé reprise à l'atlas des chemins vicinaux) ;

QUE dès lors rien ne s'oppose à l'approbation du procès-verbal de bornage dressé le 10 mars 2006 par la S.A. « BELGEO » ;

VU les pièces versées au dossier ;

SUR la proposition du Collège communal et après en avoir délibéré en séance publique,

ARRETE : A L'UNANIMITE :

Article 1er :

Le procès-verbal de bornage dressé le 10 mars 2016 par la S.A. « BELGEO », Bureau de géomètres à Huy, portant délimitation de la propriété de Monsieur Hubert DESSAIN, sise au lieu dit « Grosse », à Coutisse, et cadastrée sous Andenne 3ème Division, Section C,

numéros 27/G/2 et 27/M/2, d'avec le domaine de la voirie communale (chemin communal numéro 40, est approuvé.

Article 2 :

Le Collège communal est chargé de la signature de ce procès-verbal de bornage, pour accord sur la limite séparative de ces propriétés d'avec le domaine public communal.

Article 3 :

La présente décision, accompagnée du procès-verbal de bornage seront retranscrits dans le registre spécial des voiries communales.

Article 4 :

La présente décision sera notifiée à la S.A. « BELGEO », Bureau de géomètre à Huy, à Monsieur Hubert DESSAIN, à qui les plans signés seront retransmis, et au Service Technique Provincial de Namur.

Ainsi fait en séance, date que d'autre part.

PAR LE CONSEIL,

LE DIRECTEUR GENERAL F.F. , **LE PRESIDENT,**

P. TERWAGNE **PH. RASQUIN**

POUR EXTRAIT CONFORME,

LE DIRECTEUR GENERAL F.F., **LE BOURGMESTRE,**

P. TERWAGNE **C. EERDEKENS**

VILLE D'ANDENNE NAMUR

S.A.
belgéo

rue du Marché, 17
4500 HUY

Téléphone : 085 / 21 77 55
085 / 21 77 85
Fax : 085 / 23 64 38

T. della Faille d'Huysse
Géomètre - Expert Juré

Pour Belgeo SA
Nicolas Maquet
Geo 660154

BUREAU D'ETUDES DE GEOMETRES-EXPERTS IMMOBILIERS
Membres de l'Union Belge des Géomètres-Experts Immobiliers

PROVINCE DE NAMUR

Commune d'Andenne

Objet :

Rétablissement de l'assiette du chemin communal n°40 traversant les propriétés Dessain à Coutisse
Plan de mesurage bornage

I.	Date	Modifications	par

Client:

Hubert DESSAIN
Avenue du Luxembourg, 1
B-4020 LIEGE

Echelle: 1/1000	**Levé:** XG MB XM	**Dessiné:** XG	**DOSSIER:** 104607
Date: 08/03/06	**Instrument:** GDM 620	**Vérifié:** TF	**Plan n°:** 1 du 10/03/06 Fichier: 104607.dc
			Surf. : 0.39 m²

Ce plan reste notre propriété absolue. Sans notre autorisation écrite et sous peine de dommages, et intérêts, il est interdit de le copier ou de le communiquer à des tiers.

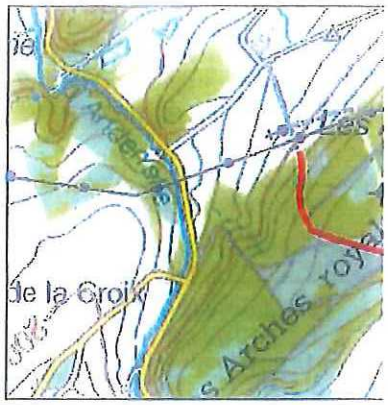

Situation I.G.N.

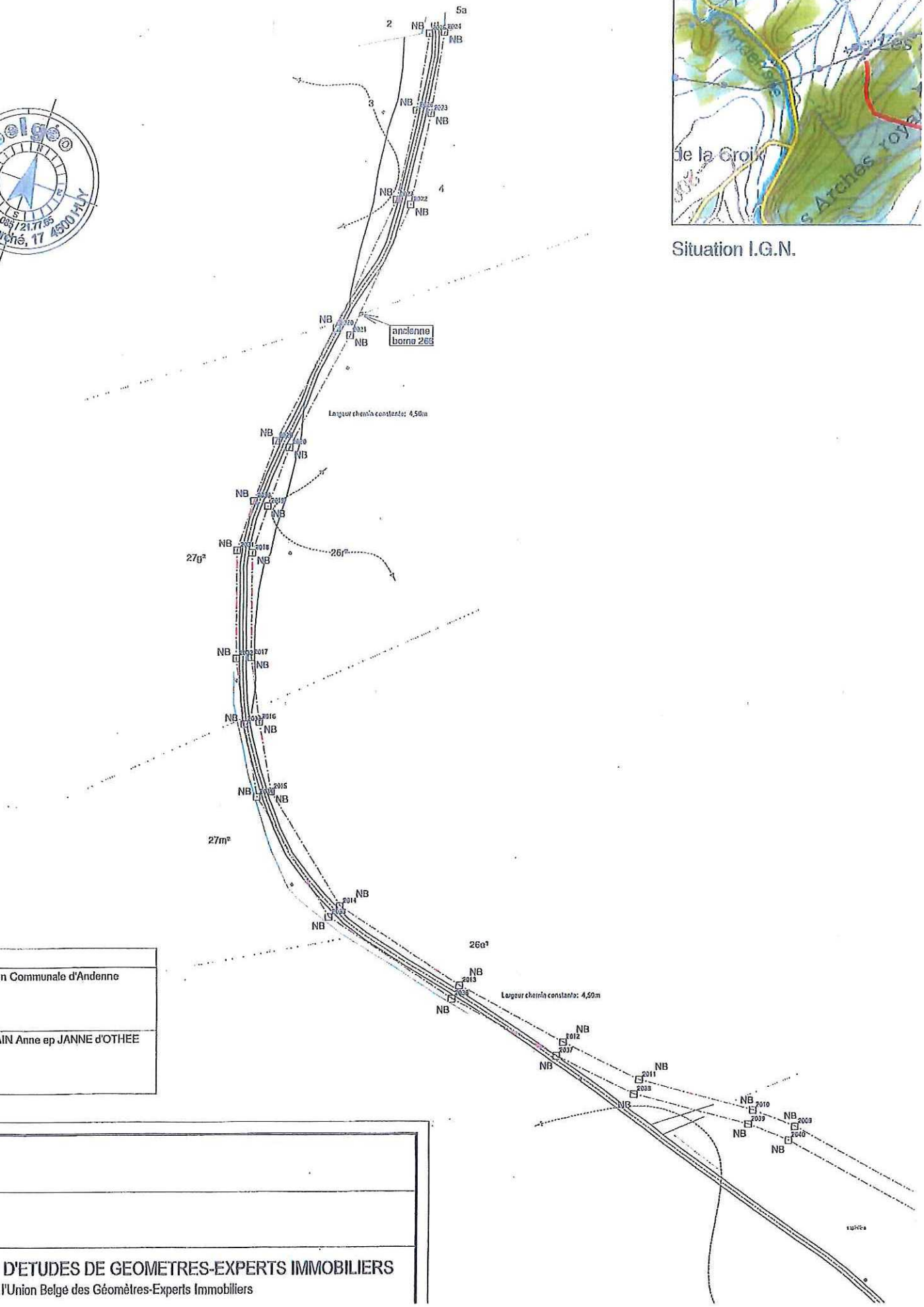

stration Communale d'Andenne
ESSAIN Anne ep JANNE d'OTHEE

EAU D'ETUDES DE GEOMETRES-EXPERTS IMMOBILIERS

es de l'Union Belge des Géomètres-Experts Immobiliers

Atlas des Chemins
Plan de détail n°14

Vu pour rester annexé à la délibération n° 9.3.
du Conseil communal du 13 juillet 2020.

Par le Conseil,

Le Directeur général f.f., **Le Bourgmestre,**

Pascal TERWAGNE **Claude EERDEKENS**

VILLE D'ANDENNE NAMUR

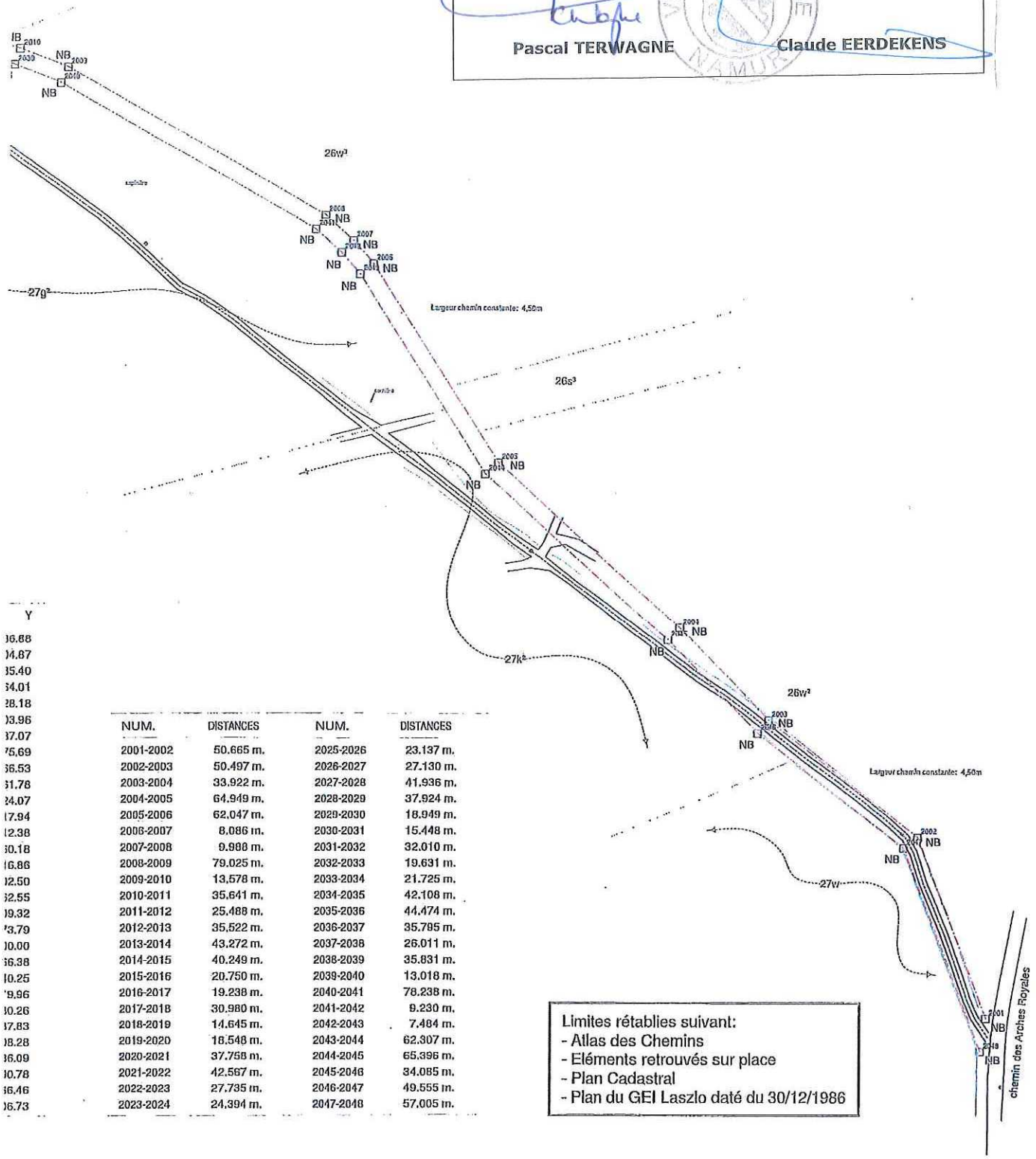

NUM.	DISTANCES	NUM.	DISTANCES
2001-2002	50.665 m.	2025-2026	23.137 m.
2002-2003	50.497 m.	2026-2027	27.130 m.
2003-2004	33.922 m.	2027-2028	41.936 m.
2004-2005	64.949 m.	2028-2029	37.924 m.
2005-2006	62.047 m.	2029-2030	18.949 m.
2006-2007	8.086 m.	2030-2031	15.448 m.
2007-2008	9.988 m.	2031-2032	32.010 m.
2008-2009	79.025 m.	2032-2033	19.631 m.
2009-2010	13.578 m.	2033-2034	21.725 m.
2010-2011	35.641 m.	2034-2035	42.108 m.
2011-2012	25.488 m.	2035-2036	44.474 m.
2012-2013	35.522 m.	2036-2037	35.795 m.
2013-2014	43.272 m.	2037-2038	26.011 m.
2014-2015	40.249 m.	2038-2039	35.831 m.
2015-2016	20.750 m.	2039-2040	13.018 m.
2016-2017	19.238 m.	2040-2041	78.238 m.
2017-2018	30.980 m.	2041-2042	9.230 m.
2018-2019	14.645 m.	2042-2043	7.484 m.
2019-2020	16.548 m.	2043-2044	62.307 m.
2020-2021	37.758 m.	2044-2045	65.396 m.
2021-2022	42.567 m.	2045-2046	34.085 m.
2022-2023	27.735 m.	2046-2047	49.555 m.
2023-2024	24.394 m.	2047-2048	57.005 m.

Limites rétablies suivant:
- Atlas des Chemins
- Eléments retrouvés sur place
- Plan Cadastral
- Plan du GEI Laszlo daté du 30/12/1986